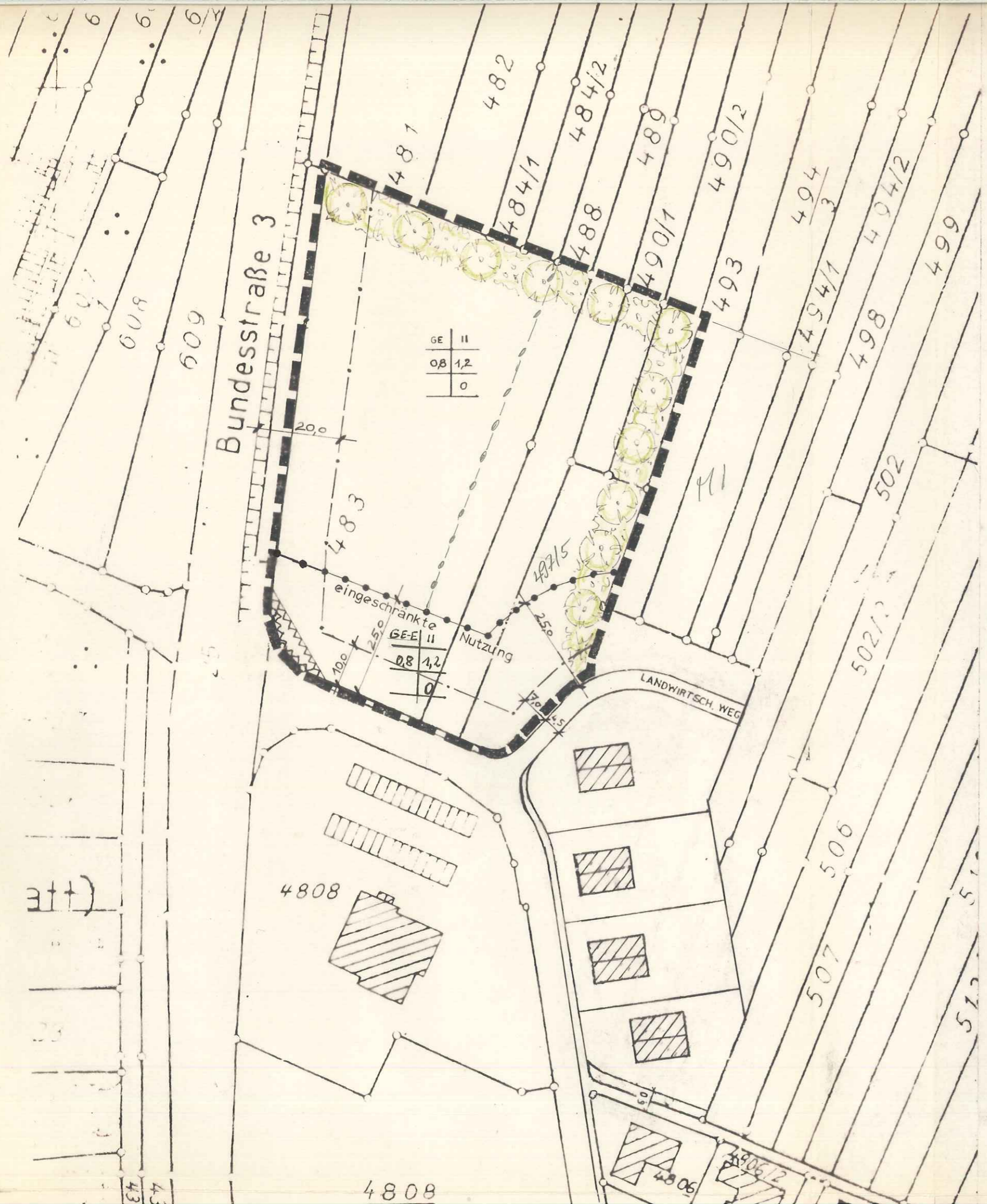


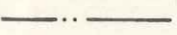



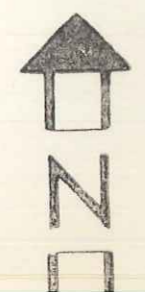


BEBAUUNGSPLAN APPENWEIER
 MASSTAB 1/1000



WA	ALLGEMEINES WOHNGEBIET
GE	GEWERBEGEBIET
IV	ZAHL DER VOLLGESCHOSSE (HÖCHSTGRENZE)
(1.2)	GESCHOSSFLÄCHENZAHL
0,8	GRUNDFLÄCHENZAHL
0	OFFENE BAUWEISE
	SICHTFLÄCHEN (VON DER BEBAUUNG FREIZUHALTENDE GRUNDSTÜCKSFÄCHEN)
	GRENZE DES RÄUML. GELTUNGSBEREICHS DES BEBAUUNGSPLANS
	BAULINIE ROT
	BAUGRENZE BLAU
	STRASSENBEGRENZUNGSLINIE
	ABGRENZ. UNTERSCHIEDL. NUTZUNG

BAUGEBIET	ZAHL D. VOLLGESCHOSSE
GRUNDFLÄCHENZAHL	GESCHOSSFLÄCHENZAHL
	BAUWEISE



①

KEHL, DEN 26. SEPTEMBER 1988
PLANBEARBEITER: *GEÄND. 21.06.90*

**REGIERUNGSBAUMEISTER
HANS KAUFMANN
DIPLOM. ARCHITECT**

[Handwritten signature]

②

BESCHLUSS DES GEMEINDERATES
ÜBER DIE AUFSTELLUNG

AM *24.10.1988*



[Handwritten signature]

③

ÖFFENTLICHE BEKANNTMACHUNG
DES AUFSTELLUNGSBESCHLUSSES

AM *28.01.1989*

DURCH MITTEILUNGSBLATT DER
GEMEINDE APPENWEIER



[Handwritten signature]

④

BETEILIGUNG DER TRÄGER
ÖFFENTLICHER BELANGE

VOM *15.12.1988*

BIS *25.02.1989*



[Handwritten signature]

⑤

BÜRGERBETEILIGUNG
ÖFFENTLICHE BEKANNTMACHUNG

AM *28.01.1989*

DURCH MITTEILUNGSBLATT DER
GEMEINDE APPENWEIER



[Handwritten signature]

⑥

ÖFFENTLICHE AUSLEGUNG
ÖFFENTLICHE BEKANNTMACHUNG

AM *27.01.1990*
DURCH *Mitteilungsblatt*

ÖFFENTLICHE AUSLEGUNG

AM *25.02.1990*
BIS *25.03.1990*



[Handwritten signature]

⑧

GENEHMIGUNG DES LANDRATSAMTES
ORTENAUKREIS

OFENBURG, DEN *04. Juli 1991*



[Handwritten signature]

⑨

INKRAFTTRETEN DES
BEBAUUNGSPLANES
AM *20.07.1991*

ÖFFENTLICHE BEKANNTMACHUNG
DURCH MITTEILUNGSBLATT

Gemeinde Appenweier

ÖFFENTLICHE AUSLEGUNG
AB *20.07.1991*

B E B A U U N G S V O R S C H R I F T E N

zum Bebauungsplan "Oberbauerstatt" der Gemeinde 7604 Appenweier, Ortenaukreis.

A) PLANUNGSRECHTLICHE FESTSETZUNGEN NACH § 8 BAUGB IN VERBINDUNG MIT DEN VORSCHRIFTEN DER BAUNVO

§ 1

Baugebiet

Der gesamte räumliche Geltungsbereich des Bebauungsplanes umfaßt

- Gewerbegebiet (GE) nach § 8 BauNVO

§ 2

Ausnahmen - Einschränkungen

1. Ausnahmen im Sinne von § 8 Abs. 3 Ziffer 1 mehr als zwei Wohnungen sind gemäß § 1 Abs. 4 BauNVO im GE-Gebiet nicht zulässig. Alle sonstigen Anlagen nach § 8 Abs. 2 BauNVO sind im GE-Gebiet in vollem Umfang zulässig.
2. Im gesamten Geltungsbereich sind Vergnügungsstätten oder sonstige Gewerbebetriebe mit dem Charakter einer Spielhalle oder ähnlichen Unternehmen im Sinne von §§ 22 i GewO nicht zulässig (§ 1 Abs. 5 und 6 BauNVO).

§ 3

Neben- und Versorgungsanlagen

1. Nebenanlagen im Sinne des § 14 Abs. 1 BauNVO sind innerhalb der überbaubaren Flächen zulässig.
2. Nebenanlagen im Sinne des § 14 Abs. 2 BauNVO sind als Ausnahme zulässig.

§ 4

Zulässiges Maß der baulichen Nutzung

1. Das Maß der baulichen Nutzung wird bestimmt durch Festsetzung:
 - a) der Grundflächenzahl (GRZ) nach § 19 BauNVO
 - b) der Baumassenzahl (BMZ) nach § 21 BauNVO
2. Die Festsetzung erfolgt durch Eintragung im "Zeichnerischen Teil"
3. Räumliche Gliederung des Gewerbegebietes § 8 BauNVO nach Art der zulässigen Nutzung und Art der Betriebe. Gemäß § 1 Abs. 4 BauNVO sind im - mit Einschränkung festgesetzten - GE-Bereich die unter § 8 Abs. 2 BauNVO genannten Anlagen zulässig, soweit der jeweilige Betrieb den nicht wesentlich störenden Gewerbebetrieben zuzuordnen ist.

§ 5

Bauweise

1. als Bauweise werden festgesetzt (§ 22 Abs. 4 BauNVO):

"besondere Bauweise (b)"
offene Bauweise, jedoch
maximal zulässige Gebäudelänge: 100 m
maximal zulässige Gebäudehöhe : 20 m
gemessen von jeweiliger Oberkante
Straßenachse.

§ 6

Überbaubare Grundstücksflächen

1. Die überbaubaren Grundstücksflächen sind im "Zeichnerischen Teil" durch die eingetragenen Baugrenzen festgelegt.
2. Auf den nicht überbaubaren Grundstücksflächen im Industriegebiet sind Nebenanlagen im Sinne des § 14 Abs. 2 BauNVO zulässig.
3. Der seitliche Grenzabstand zur Sicherung des Pflanzgebotes muß mindestens 7,00 m betragen.

§ 7

Pflanzgebot

1. Entsprechend den Planzeichnungen sind Einzelbäume zu pflanzen (§ 9 Abs. 1 Nr. 25a BauGB). Hochwachsende einheimische Laubbäume sind zu bevorzugen. Vorgeschlagen werden Ahorn (*Acer platanoides*), Linde (*Tilia parvifolia*) Platane (*Platanus acerifolia*), Eberesche (*Sorbus aucuparia*) usw.

§ 8

Einfriedigungen

1. Die Abgrenzung zwischen den öffentlichen Verkehrsflächen und dem privaten Grundstück ist mit Rasenbordsteinen herzustellen.
2. Zusätzlich sind folgende Einfriedigungen gestattet:
 - Sockelmauern bis 0,30 m Höhe
 - Heckenhinterpflanzungen
 - Holzzäune und Drahtzäune bis 2,0 m Gesamthöhe mit oberem Ausleger unter 45 Grad. Stacheldraht ist nur im Bereich des Auslegers zulässig. Bei Ausbildung des Auslegers nach außen (vom Grundstück abgewandt) ist von Vorderkante Ausleger bis zur Grundstücksgrenze ein Abstand von 80 cm einzuhalten.
3. Die Verwendung von Stacheldraht als Einfriedigung ist nicht gestattet. (Ausnahme siehe 2)
4. An öffentlichen Verkehrsflächen ohne Gehweg dürfen feste Einfriedigungen nur im Abstand von mind. 0,50 m hinter der Fahrbahnkante angelegt werden. Ausnahme Rasenbordsteine bis zu einer Höhe von 0,15 m über der Fahrbahnoberkante.

§ 9

Sichtflächen

Aus Gründen der Verkehrssicherheit sind die an den Straßeneinmündungen im Bebauungsplan eingetragenen Sichtfelder von jeder sichtbehindernden Bebauung, Bepflanzung, Einfriedigung und Nutzung, die 0,80 m, gemessen von Gehwegoberkante, überschreiten, freizuhalten. (§ 9 (1) 2 BauGB)

§ 10

Elektrische Energie- und Fernmeldeeinrichtungen

1. Neu zu verlegende Leitungen für elektrische Energie- und Fernmeldeanlagen sind in Erdkabel zu verlegen.

§ 11

Ausnahmen und Befreiungen

Für die Ausnahmen und Befreiungen von den Festsetzungen des Bebauungsplanes und den Bebauungsvorschriften gilt § 31 BauGB bzw. § 57 LBO.

VEREINIGTE GEMEINSCHAFTEN

C) NACHRICHTLICHE ÜBERNAHME NACH § 9 ABS. 6 BAUGB


§ 12

Die Satzungen der Gemeinde Appenweier für die Entwässerung und für die Wasserversorgung sind zu beachten.

Gemeinde Appenweier


Architekturbüro Kaufmann
Rene-Schickele-SträÙe 5
7640 Kehl

Kehl, den 20.03.1990


- Der Planer -



Appenweier, den 02. Juli 1990


- Der Bürgermeister -