
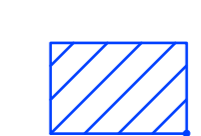


- Planzeichenerklärung**
-  Geltungsbereich der Stellplatzsatzung
 -  Geltungsbereiche bestehender Bebauungspläne und Satzungen mit möglicherweise abweichenden Stellplatzregelungen

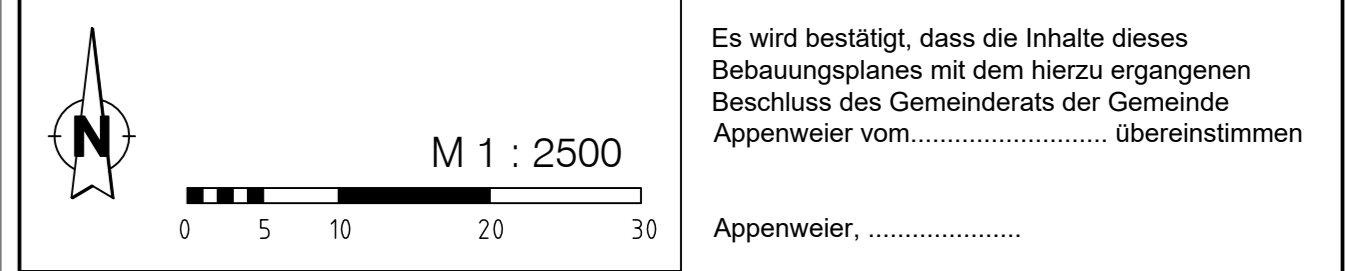
Stand: 27.06.2023
 Fassung: Entwurf zur erneuten öffentlichen Auslegung gemäß § 4a Abs. 3 BauGB



Gemeinde Appenweier
 Ortenaukreis

Lageplan
 "Stellplatzsatzung Appenweier"

Zeichnerischer Teil



Verfahrensdaten:	
Aufstellungsbeschluss:	Manuel Taber Bürgermeister
Offenlage:	
Satzungsbeschluss:	Der Bebauungsplan ist durch öffentliche Bekanntmachung gemäß § 10 Abs. 3 BauGB am in Kraft getreten.
In Kraft getreten am:	Appenweier,
	Manuel Taber Bürgermeister

Lageplan:	GK <input checked="" type="checkbox"/> UTM <input type="checkbox"/>	Stand Kalster:	2020
Höhenystem (HST):	130 (DHN/2) <input checked="" type="checkbox"/> 160 (DHN/62) <input type="checkbox"/> 170 (DHN/2016) <input type="checkbox"/>	Stand Umliegung:	
Bestandsvermessung:			
Projekt:	2023/049		
Bearbeiter:	Ricos		
Gez.:	Lußwig		
Datum:			



Gemeindewald
 Distrikt Effentrich

