
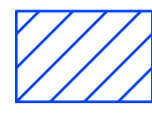


Planzeichenerklärung


-  Geltungsbereich der Stellplatzsatzung
-  Geltungsbereiche bestehender Bebauungspläne und Satzungen mit möglicherweise abweichenden Stellplatzregelungen

Stand: 27.06.2023 Anlage Nr. 1.3
 Fassung: Entwurf zur erneuten öffentlichen Auslegung gemäß § 4a Abs. 3 BauGB



Gemeinde Appenweier
 Ortenaukreis
 Lageplan
 "Stellplatzsatzung Urloffen" (Nord)

Zeichnerischer Teil

 M 1 : 2500

0 5 10 20 30

Verfahrensdaten:
 Aufstellungsbeschluss: Manuel Tabor, Bürgermeister
 Entwurfsauftrag:
 Offenlage:
 Satzungsbeschluss:
 In Kraft getreten am: Appenweier,

Es wird bestätigt, dass die Inhalte dieses Bebauungsplanes mit dem hierzu ergangenen Beschluss des Gemeinderats der Gemeinde Appenweier vom übereinstimmen.

Der Bebauungsplan ist durch öffentliche Bekanntmachung gemäß § 10 Abs. 3 BauGB am in Kraft getreten.

Appenweier,

Die verwendete Planunterlagen mit Stand 2020 entspricht den Anforderungen des § 1 PlanZV

Manuel Tabor, Bürgermeister

Lage-system: GK UTM Stand Kataster: 2020
 Höhen-system (HST): 130 (DHN12) 160 (DHN62) 170 (DHN2016) Stand Vermessung:
 Bestandsvermessung:
 Projekt: 2023/049

Bearbeiter:	Floris	 Pöppelstraße 1 • 71889 Ludw.-Tel.: 07141 7010-0 • Fax: 40 Heilbronner Straße 4 • 71889 Oberradl.-Tel.: 07141 607760-0 • Fax: 20 Talsiedelstraße 7 • 71931 Teinigen.-Tel.: 07141 95880-0 • Fax: 20
Gez.:	Ludwig	
Datum:		